



1. สถานการณ์ทั่วไปและผลกระทบ

ท้ายเขื่อนเจ้าพระยา ระบายน้ำ 1399 ลบ.ม./วิ (ลดลง -85 ลบ.ม./วิ.)

ท้ายเขื่อนป่าสักชลสิทธิ์ ระบายน้ำ 40 ลบ.ม./วิ (ลดลง -1 ลบ.ม./วิ.)

ประชาชนที่ได้รับผลกระทบ รวม 12 อำเภอ 151 ตำบล 997 หมู่บ้าน 81,691 หลังคาเรือน ดังนี้

- | | |
|--|---|
| 1. เสนา 17 ตำบล 131 หมู่บ้าน 14,504 หลังคาเรือน | 7. บางปะหัน 13 ตำบล 88 หมู่บ้าน 6,121 หลังคาเรือน |
| 2. ผักไห้ 14 ตำบล 104 หมู่บ้าน 6,025 หลังคาเรือน | 8. นครหลวง 7 ตำบล 24 หมู่บ้าน 497 หลังคาเรือน |
| 3. บางบาล 16 ตำบล 110 หมู่บ้าน 8,439 หลังคาเรือน | 9. มหาราช 12 ตำบล 52 หมู่บ้าน 2,760 หลังคาเรือน |
| 4. บางไทร 23 ตำบล 136 หมู่บ้าน 10,378 หลังคาเรือน | 10. อุทัย 11 ตำบล 86 หมู่บ้าน 1,201 หลังคาเรือน |
| 5. พระนครศรีอยุธยา 15 ตำบล 101 หมู่บ้าน 11,760 หลังคาเรือน | 11. บ้านแพรก 4 ตำบล 17 หมู่บ้าน 436 หลังคาเรือน |
| 6. บางปะอิน 13 ตำบล 95 หมู่บ้าน 9,454 หลังคาเรือน | 12. บางซ้าย 6 ตำบล 53 หมู่บ้าน 6,388 หลังคาเรือน |

(หมายเหตุ ข้อมูลจากสำนักงานป้องกันและบรรเทาสาธารณภัยจังหวัดพระนครศรีอยุธยา)

ผู้เสียชีวิตสะสม 13 ราย (อ.เสนา 4 ราย, บางบาล 3 ราย, พระนครฯ 3 ราย, ท่าเรือ 1 ราย, ผักไห้ 1 ราย, บางไทร 1 ราย)

2. สถานบริการสาธารณสุขที่ได้รับผลกระทบ รวมทั้งหมด 14 แห่ง

รพ.สต.ได้รับผลกระทบ 14 แห่ง

- (1) อ.บางบาล 7 แห่ง รพ.สต.วัดตะกู, บางหลวงโดด(ย้ายจุดให้บริการ) บางบาล, บางชะนี, บางหัก, บางหลวง, วัดยม(เปิดบริการปกติ)
- (2) อ.เสนา 1 แห่ง รพ.สต.หัวเวียง (เปิดให้บริการปกติ)
- (3) อ.บางปะอิน 1 แห่ง รพ.สต.เกาะเกิด (เปิดให้บริการปกติ)
- (4) อ.บางซ้าย 3 แห่ง รพ.สต.ปลายกลัด, ทางหลวง, เต่าเล่า (เปิดให้บริการปกติ)
- (5) อ.ผักไห้ 2 แห่ง รพ.สต.กุฎี, ลาดน้ำเค็ม (เปิดให้บริการปกติ)

สถานการณ์เข้าสู่ภาวะปกติ 56 แห่ง

3. การเยี่ยมติดตามกลุ่มเปราะบางที่ต้องได้รับการดูแล (รวมยอดสะสม) 10,469 คน ดังนี้

เด็กอายุต่ำกว่า 1 ปี 859 คน	ผู้ป่วยจิตเวช 80 คน	ผู้ป่วยโรคไตเรื้อรัง 121 คน
ผู้สูงอายุ 5,085 คน	ผู้สูงอายุติดบ้านติดเตียง 575 คน	
ผู้ป่วยโรคเรื้อรัง 3,198 คน	ผู้พิการ ติดบ้านติดเตียง 551 คน	

การดูแลช่วยเหลือเป็นพิเศษ 4,901 คน ดังนี้

จ่ายยาและเวชภัณฑ์ 2330 คน, จ่ายยาโรคเรื้อรัง 885 คน, เยี่ยมจิตใจ 857 คน, เยี่ยมบ้าน 706 คน, มอบอุปกรณ์ป้องกันโรค 123 คน

ติดตรงห่วงใย	461	หลังคาเรือน	จ่ายยา/เวชภัณฑ์	สุขภาพจิต	จ่ายยาโรคเรื้อรัง	อื่นๆ
ผู้ป่วยติดเตียง	225	หลังคาเรือน	71	44	6	8
ผู้พิการ	109	หลังคาเรือน	59	27	2	2
ผู้สูงอายุ	127	หลังคาเรือน	62	26	5	8

4. การสนับสนุนของสำนักงานสาธารณสุขจังหวัดฯ

ยา whitfield 70,870 ตลับ , ยาตำราหลวง 6,200 ชุด , รองเท้าบูท 656 คู่ , ยาหากันยุง 11,976 ของ , มุ้ง 60 หลัง



สรุปรายงานสถานการณ์อุทกภัยจังหวัดพระนครศรีอยุธยา วันที่ 5 พฤศจิกายน 2565 เวลา 12.00 น.



1. สถานการณ์ทั่วไปและผลกระทบ

ท้ายเขื่อนเจ้าพระยา ระบายน้ำ 1399 ลบ.ม./วิ (ลดลง -85 ลบ.ม./วิ.)

ท้ายเขื่อนป่าสักชลสิทธิ์ ระบายน้ำ 40 ลบ.ม./วิ (ลดลง -1 ลบ.ม./วิ.)

ประชาชนได้รับผลกระทบ (จากการสำรวจของหน่วยบริการสาธารณสุข)

ประชาชนได้รับผลกระทบ รวม 13 อำเภอ 170 ตำบล 994 หมู่บ้าน 60,129 หลังคาเรือน 175,751 คน

ลำดับ	อำเภอ	จำนวนที่ได้รับผลกระทบ				เสียชีวิต(ราย)		หมายเหตุ
		ตำบล	หมู่บ้าน	หลังคาเรือน	ประชาชน	รายใหม่	สะสม	
1	พระนครศรีอยุธยา	15	92	7,937	24,720	0	3	เข้าสู่ภาวะปกติ
2	ท่าเรือ	8	50	790	2,230	0	1	เข้าสู่ภาวะปกติ
3	นครหลวง	11	55	2,461	7,333	0	0	เข้าสู่ภาวะปกติ
4	บางไทร	23	136	11,002	32,876	0	1	
5	บางบาล	16	105	6,827	18,912	0	3	
6	บางปะอิน	12	85	5,135	17,811	0	0	
7	บางปะหัน	15	73	4,887	15,253	0	0	เข้าสู่ภาวะปกติ
8	ผักไห่	16	84	3,495	8,259	0	1	
9	เสนา	17	132	10,742	29,395	0	4	
10	อุทัย	11	61	781	519	0	0	
11	มหาราช	13	40	1,467	3,585	0	0	เข้าสู่ภาวะปกติ
12	บางซ้าย	6	53	1,788	4,987	0	0	
13	ลาดบัวหลวง	7	28	2,817	9,871	0	0	
	รวม	170	994	60,129	175,751	0	13	

ผู้เสียชีวิตสะสม 13 ราย (อ.เสนา 4 ราย, บางบาล 3 ราย, พระนครฯ 3 ราย, ท่าเรือ 1 ราย, ผักไห่ 1 ราย, บางไทร 1 ราย)

2. สถานบริการสาธารณสุขที่ได้รับผลกระทบ จำนวน 14 แห่ง

ลำดับ	อำเภอ	แห่ง	หมู่บ้าน	ระดับ 1	ระดับ 2	ระดับ 3
1	บางบาล	7	เจ้าพระยา	บางบาล, บางชะนี, บางหัก, บางหลวง,	วัดยม, วัดตะกู, บางหลวงโต	
2	เสนา	1	แม่น้ำน้อย	หัวเวียง,		
3	บางปะอิน	1	เจ้าพระยา	เกาะเกิด		
4	บางซ้าย	3	แม่น้ำน้อย	ปลายก๊อต, ทางหลวง, เต่าเล่า		
5	ผักไห่	2	แม่น้ำน้อย	กุฎี, ลาดน้ำเค็ม		
สถานการณ์เข้าสู่ภาวะปกติ		56 แห่ง				
1	ท่าเรือ	5	รพ.ท่าเรือ, ท่าเจ้าสนุก, ศาลาลอย, จำปา, วังแดง			
2	นครหลวง	3	ท่าช้าง, แม่ลา, สามไถ			
3	มหาราช	1	มหาราช			
4	พระนครศรีอยุธยา	7	สวนพริก, บ้านป้อม, ลุมพินี, สำเภาล่ม, คลองตะเคียน, ปากกระดาน, เกาะเรียน,			
5	บางปะอิน	7	บ้านแปง 2, บ้านพลับ, วัดยม, ตลาดเกรียบ, ขอนนหลวง, บางประแดง, บ้านโพ,			
6	บางไทร	2	บ้านแปง, ราชคราม,			
7	บางปะหัน	5	เสาชัง, บางปะหัน, ขยาย, พุทเลา, โพธิ์สามต้น			
8	อุทัย	3	บ้านช้าง, บ้านทึบ, ข้าวเม่า			
9	เสนา	3	บ้านกระท่อม, บ้านโพธิ์, ร้างจรเข้			
10	บางไทร	8	สสอ., แคตก, บ้านเกาะ, โพธิ์แดง, ช้างน้อย, กระแซง, ไม้พระ, แคออก			
11	บางบาล	4	บ้านคลัง, ทางช้าง, น้ำเต้า, กบเจา,			
12	ผักไห่	8	หน้าโคก, ท่าดินแดง, ลำตะเคียน, บ้านใหญ่, ดอนลาน, อมฤต, ผักไห่, โคนช้าง			



แบบรายงานสถานการณ์สาธารณสุขภัย (Disaster) ด้านการแพทย์และสาธารณสุข

สำนักงานสาธารณสุขจังหวัดพระนครศรีอยุธยา

วันที่ 5 พฤศจิกายน 2565 เวลา 12.00 น.

ประเภทสาธารณสุข ภัยจากอุทกภัย

การเปิดศูนย์ปฏิบัติการฉุกเฉินด้านการแพทย์และสาธารณสุข (Public Health Emergency Operation Center : PHEOC)

ระดับจังหวัด ไม่มี

มี

เปิดเมื่อวันที่ 1 กันยายน 2565

ปิดเมื่อวันที่

1.สถานการณ์และผลกระทบ

1.1 สถานการณ์ทั่วไป

ประชาชนได้รับผลกระทบ รวม 13 อำเภอ 170 ตำบล 994 หมู่บ้าน 60,129 หลังคาเรือน 175,751 คน

1.2 พื้นที่ได้รับผลกระทบ (จากการสำรวจของหน่วยบริการสาธารณสุข)

อำเภอ	ตำบล	จำนวนทั้งหมด		จำนวนที่ได้รับผลกระทบ			หมายเหตุ
		หมู่บ้าน	หลังคาเรือน	หมู่บ้าน	หลังคาเรือน	ประชากร (คน)	
บางไทร	บางไทร	10	1608	10	1341	4023	
บางไทร	ไม้ตรา	13	1147	13	1214	3642	
บางไทร	กระแซง	5	443	5	546	1638	
บางไทร	บ้านกลึง	9	505	9	288	864	
บางไทร	แคออก	4	234	4	293	879	
บางไทร	ช้างน้อย	5	295	5	264	792	
บางไทร	บ้านแปง	3	220	3	277	757	
บางไทร	สนามไชย	8	625	8	612	1836	
บางไทร	โคกช้าง	7	763	7	357	1071	
บางไทร	บ้านม้า	8	1056	8	337	1011	
บางไทร	หน้าไม้	4	239	4	290	870	
บางไทร	กกแก้วบูรพา	6	556	6	597	1791	
บางไทร	บางพลี	5	629	5	690	2070	
บางไทร	ไผ่พระ	8	546	8	669	2007	
บางไทร	บ้านเกาะ	6	409	6	458	1374	
บางไทร	ห่อหมก	4	514	4	535	1605	
บางไทร	แคตก	5	303	5	314	942	
บางไทร	ช่างเหล็ก	4	418	4	535	1605	
บางไทร	บางอีโต้	5	420	5	464	1392	
บางไทร	ราชคราม	5	549	5	271	757	
บางไทร	ช่างใหญ่	4	474	4	185	555	
บางไทร	โพธิ์แดง	4	384	4	280	840	
บางไทร	เชียงรากน้อย	4	327	4	185	555	

อำเภอ	ตำบล	จำนวนทั้งหมด		จำนวนที่ได้รับผลกระทบ			หมายเหตุ
		หมู่บ้าน	หลังคาเรือน	หมู่บ้าน	หลังคาเรือน	ประชากร (คน)	
เสนา	มารวิชัย	5	684	5	260	850	
เสนา	บางนมโค	11	4190	10	1200	2615	
เสนา	เจ้าเจ็ด	7	1138	7	270	792	
เสนา	สามกอ	8	2616	7	917	3145	
เสนา	บ้านแพน	9	899	9	849	2760	
เสนา	หัวเวียง	13	1186	11	1050	2840	
เสนา	บ้านโพธิ์	12	941	12	929	2050	
เสนา	รางจรเข้	7	763	7	763	2094	
เสนา	บ้านแถว	7	846	6	256	954	
เสนา	ชายนา	7	1098	7	286	1277	
เสนา	สามตุ่ม	10	1166	10	1144	1500	
เสนา	ลาดงา	9	854	9	447	984	
เสนา	ดอนทอง	6	919	6	830	2490	
เสนา	บ้านหลวง	6	703	6	335	1243	
เสนา	เจ้าเสด็จ	6	599	6	265	756	
เสนา	บ้านกระทุ่ม	10	603	10	603	1590	
เสนา	เทศบาลเมือง	4	1053	4	338	1455	
ผักไห่	นาคู	8	621	0	0	0	
ผักไห่	หนองน้ำใหญ่	11	1343	5	7	20	
ผักไห่	บ้านแค	8	910				
ผักไห่	ลาดน้ำเค็ม	6	643				
ผักไห่	ท่าดินแดง	8	555	8	249	556	
ผักไห่	ดอนลาน	6	627	6	88	0	
ผักไห่	กุฎี	12	689	12	655	2207	
ผักไห่	ลำตะเคียน	5	403				
ผักไห่	จักราช	6	606				
ผักไห่	ลาดชิด	10	936	10	669	978	
ผักไห่	หน้าโคก	7	516	7	261	877	
ผักไห่	อมฤต	11	478	12	433	1040	
ผักไห่	บ้านใหญ่	6	603	6	306	712	
ผักไห่	ผักไห่	12	1234	11	514	1059	
ผักไห่	โคกช้าง	5	445	0	0	0	
ผักไห่	ตาลาน	7	691	7	313	810	
บางปะอิน	เกาะเกิด	7	591	7	342	1230	
บางปะอิน	บ้านแปง	4	537	3	344	1132	
บางปะอิน	บ้านพลับ	5	479	5	480	1979	

อำเภอ	ตำบล	จำนวนทั้งหมด		จำนวนที่ได้รับผลกระทบ			หมายเหตุ
		หมู่บ้าน	หลังคาเรือน	หมู่บ้าน	หลังคาเรือน	ประชากร (คน)	
บางปะอิน	บ้านโพ	9	709	9	709	1695	
บางปะอิน	บางประแดง	9	538	8	518	1783	
บางปะอิน	บางกระสั้น	17	5074	15	518	1235	
บางปะอิน	คลองจิก	8	3548	1	20	32	
บางปะอิน	ตลาดเกรียบ	8	719	7	369	1166	
บางปะอิน	บ้านเลน	12	3671	12	1094	5470	
บางปะอิน	ขนอนหลวง	5	532	5	448	1435	
บางปะอิน	วัดยม	8	773	8	112	268	
บางปะอิน	บ้านห้วย	7	1049	5	181	386	
บางบาล	วัดตะกู	9	515	9	522	1350	
บางบาล	กบเจา	8	647	8	648	1561	
บางบาล	บางหัก	8	450	8	391	964	
บางบาล	บางหลวงโตด	4	206	4	153	438	
บางบาล	บ้านกุ่ม	9	1120	9	979	2545	
บางบาล	พระขาว	7	1218	7	91	234	
บางบาล	บางชะนี	5	557	5	507	1458	
บางบาล	น้ำเต้า	8	1085	8	693	2126	
บางบาล	ทางช้าง	6	324	6	340	912	
บางบาล	บางบาล	5	305	5	312	1335	
บางบาล	บ้านคลั่ง	7	594	7	530	1432	
บางบาล	ไทรน้อย	10	670	10	430	1450	
บางบาล	วัดยม	5	600	5	657	1650	
บางบาล	มหาพราหมณ์	10	1403	4	68	275	
บางบาล	บางหลวง	5	278	5	241	532	
บางบาล	สะพานไทย	5	720	5	265	650	
พระนครศรีอยุธยา	ภูเขาทอง	4	633	4	618	2500	เข้าสู่สถานการปกติ
พระนครศรีอยุธยา	บ้านใหม่	9	1217	9	544	2222	เข้าสู่สถานการปกติ
พระนครศรีอยุธยา	คลองตะเคียน	13	1019	9	525	1957	เข้าสู่สถานการปกติ
พระนครศรีอยุธยา	เกาะเรียน	7	690	7	532	1950	เข้าสู่สถานการปกติ
พระนครศรีอยุธยา	บ้านป้อม	11	1856	10	207	465	เข้าสู่สถานการปกติ
พระนครศรีอยุธยา	บ้านรุน	4	405	4	440	1430	เข้าสู่สถานการปกติ
พระนครศรีอยุธยา	ลุมพลี	6	1087	6	1087	1923	เข้าสู่สถานการปกติ
พระนครศรีอยุธยา	ลำภาลุ่ม	11	1402	10	655	2371	เข้าสู่สถานการปกติ
พระนครศรีอยุธยา	คลองสระบัว	6	1108	6	1002	3492	เข้าสู่สถานการปกติ
พระนครศรีอยุธยา	สวนพริก	6	1185	6	893	1866	เข้าสู่สถานการปกติ
พระนครศรีอยุธยา	บ้านเกาะ	7	2167	7	758	2072	เข้าสู่สถานการปกติ
พระนครศรีอยุธยา	ปากกราน	14	1392	4	164	799	เข้าสู่สถานการปกติ

อำเภอ	ตำบล	จำนวนทั้งหมด		จำนวนที่ได้รับผลกระทบ			หมายเหตุ
		หมู่บ้าน	หลังคาเรือน	หมู่บ้าน	หลังคาเรือน	ประชากร (คน)	
พระนครศรีอยุธยา	หันตรา	6	2074	2	42	208	เข้าสู่สถานการปกติ
พระนครศรีอยุธยา	วัดตูม	5	1423	5	332	1051	เข้าสู่สถานการปกติ
พระนครศรีอยุธยา	คลองสวนพลู	4	2767	3	138	414	เข้าสู่สถานการปกติ
อุทัย	อุทัย	13	3465	7	86		
อุทัย	คานหาม	9	2684	4	40		
อุทัย	บ้านช้าง	7	651	2	45	180	
อุทัย	สามัคคี	10	1196	1	136		
อุทัย	บ้านหีบ	12	963	9	95	294	
อุทัย	หนองไม้ซุง	9	766	6	15		
อุทัย	เสนา	6	133	6	94		
อุทัย	หนองน้ำส้ม	7	696	3	10	21	
อุทัย	โพสาวหาญ	8	1062	3	5	19	
อุทัย	ธนู	12	2280	9	31	5	
อุทัย	ข้าวเม่า	14	1480	11	224		
นครหลวง	บางระกำ	6	1092	6	217	707	เข้าสู่สถานการปกติ
นครหลวง	คลองสะแก	5	515	4	87	280	เข้าสู่สถานการปกติ
นครหลวง	ปากจั่น	6	984	5	159	533	เข้าสู่สถานการปกติ
นครหลวง	พระนอน	7	549	6	208	619	เข้าสู่สถานการปกติ
นครหลวง	บ่อโพง(รพ.)	7	1358	4	289	825	เข้าสู่สถานการปกติ
นครหลวง	สามไถ	4	362	3	305	938	เข้าสู่สถานการปกติ
นครหลวง	นครหลวง	9	1500	8	270	721	เข้าสู่สถานการปกติ
นครหลวง	ท่าช้าง	8	1314	8	597	1770	เข้าสู่สถานการปกติ
นครหลวง	บางพระครู	4	674	4	131	295	เข้าสู่สถานการปกติ
นครหลวง	แม่ลา	6	568	6	193	625	เข้าสู่สถานการปกติ
นครหลวง	หนองปลิง	5	495	1	5	20	เข้าสู่สถานการปกติ
บางปะหัน	ขวัญเมือง	5	805	5	340	877	เข้าสู่สถานการปกติ
บางปะหัน	บางปะหัน	7	1210	6	608	2185	เข้าสู่สถานการปกติ
บางปะหัน	ขยาย	6	524	6	439	1499	เข้าสู่สถานการปกติ
บางปะหัน	บ้านขล้อ	5	598	5	469	1373	เข้าสู่สถานการปกติ
บางปะหัน	ตาลเอน	3	256	3	238	714	เข้าสู่สถานการปกติ
บางปะหัน	เสาชิง	5	800	5	558	1470	เข้าสู่สถานการปกติ
บางปะหัน	โพธิ์สามต้น	8	995	8	758	2431	เข้าสู่สถานการปกติ
บางปะหัน	พุดเลา	12	906	12	505	1499	เข้าสู่สถานการปกติ
บางปะหัน	ทับน้ำ	5	819	5	325	1072	เข้าสู่สถานการปกติ
บางปะหัน	บางนางร้า	5	659	1	98	276	เข้าสู่สถานการปกติ
บางปะหัน	บางเตือ	6	543	5	84	243	เข้าสู่สถานการปกติ

อำเภอ	ตำบล	จำนวนทั้งหมด		จำนวนที่ได้รับผลกระทบ			หมายเหตุ
		หมู่บ้าน	หลังคาเรือน	หมู่บ้าน	หลังคาเรือน	ประชากร (คน)	
บางปะหัน	ทางกลาง	4	466	4	352	1165	เข้าสู่สถานการณ์ปกติ
บางปะหัน	ตานิม	4	450	1	29	140	เข้าสู่สถานการณ์ปกติ
บางปะหัน	บ้านลี	5	540	5	52	227	เข้าสู่สถานการณ์ปกติ
บางปะหัน	หันสัง	7	1027	2	32	82	เข้าสู่สถานการณ์ปกติ
ท่าเรือ	ท่าเรือ	7	2,457	3	75	129	เข้าสู่สถานการณ์ปกติ
ท่าเรือ	ท่าหลวง	10	1,628	7	135	396	เข้าสู่สถานการณ์ปกติ
ท่าเรือ	ท่าเจ้าสนุก	9	1,067	8	76	194	เข้าสู่สถานการณ์ปกติ
ท่าเรือ	ศาลาลอย	15	942	12	133	383	เข้าสู่สถานการณ์ปกติ
ท่าเรือ	จำปา	9	1,221	6	28	117	เข้าสู่สถานการณ์ปกติ
ท่าเรือ	โพธิ์เอน	6	673	6	96	301	เข้าสู่สถานการณ์ปกติ
ท่าเรือ	ปากท่า	8	773	5	118	282	เข้าสู่สถานการณ์ปกติ
ท่าเรือ	วังแดง	8	879	3	129	428	เข้าสู่สถานการณ์ปกติ
มหาราช	กะทุม	3	322	3	222	358	เข้าสู่สถานการณ์ปกติ
มหาราช	หนองจิก	2	122	2	58	166	เข้าสู่สถานการณ์ปกติ
มหาราช	น้ำเต้า	4	310	4	273	602	เข้าสู่สถานการณ์ปกติ
มหาราช	บางนา	5	562	5	242	732	เข้าสู่สถานการณ์ปกติ
มหาราช	โรงช้าง	4	499	1	54	139	เข้าสู่สถานการณ์ปกติ
มหาราช	มหาราช	4	377	4	232	387	เข้าสู่สถานการณ์ปกติ
มหาราช	เจ้าปลุก	5	443	4	15	26	เข้าสู่สถานการณ์ปกติ
มหาราช	พิตเพียน	7	507	7	306	976	เข้าสู่สถานการณ์ปกติ
มหาราช	บ้านนา	6	1070	2	10	22	เข้าสู่สถานการณ์ปกติ
มหาราช	บ้านขวาง	4	632	2	42	153	เข้าสู่สถานการณ์ปกติ
มหาราช	ท่าตอ	4	554				เข้าสู่สถานการณ์ปกติ
มหาราช	บ้านใหม่	4	475				เข้าสู่สถานการณ์ปกติ
มหาราช	หัวไผ่	6	634	6	13	24	เข้าสู่สถานการณ์ปกติ
บางซ้าย	บางซ้าย	8	1006	8	226	576	
บางซ้าย	แก้วฟ้า	7	706	7	396	1053	
บางซ้าย	เต่าเล่า	10	766	10	372	798	
บางซ้าย	ปลายกลัด	12	1254	12	402	1627	
บางซ้าย	วังพัฒนา	8	647	8	184	416	
บางซ้าย	เทพมงคล	8	1051	8	208	517	
ลาดบัวหลวง	พระยาบันลือ	7	1562	3	92	320	
ลาดบัวหลวง	หลักชัย	10	2,525	10	2,263	8,174	
ลาดบัวหลวง	ลาดบัวหลวง	9	2519	3	282	856	
ลาดบัวหลวง	คูสลอด	10	1459	7	167	485	
ลาดบัวหลวง	สามเมือง	8	2156	1	7	13	

อำเภอ	ตำบล	จำนวนทั้งหมด		จำนวนที่ได้รับผลกระทบ			หมายเหตุ
		หมู่บ้าน	หลังคาเรือน	หมู่บ้าน	หลังคาเรือน	ประชากร (คน)	
ลาดบัวหลวง	สิงหนาท	7	972	3	5	15	
ลาดบัวหลวง	คลองพระยาบันลือ	7	1232	1	1	8	

1.2 การจัดตั้งศูนย์พักพิง (ถ้ามี)

ที่	ชื่อศูนย์พักพิง	จำนวนผู้รับบริการ	รายละเอียด
1			
2			
3			

1.3 ผลกระทบทางด้านชีวิต

ประชาชน

ด้านชีวิต	จำนวน(ราย)	รายละเอียด / ระบุสาเหตุ
1.เสียชีวิต (สะสม)	13	จมน้ำเสียชีวิต อ.เสนา 4 ราย, บางบาล 3 ราย, พระนครศรีอยุธยา 3 ราย, ท่าเรือ 1 ราย, ผักไห้ 1 ราย. อ.บางไทร 1 ราย
2.ได้รับบาดเจ็บ	-	-

บุคลากรสาธารณสุข

ด้านชีวิต	จำนวน(ราย)	รายละเอียด / ระบุสาเหตุ
1.เสียชีวิต	-	-
2.ได้รับบาดเจ็บ	-	-

1.4 ทะเบียนผู้เสียชีวิตจากอุทกภัย จังหวัดพระนครศรีอยุธยา

ที่	วันที่ รายงาน	ชื่อ - สกุล	เพศ	อายุ	เชื้อชาติ	บ้านเลขที่	หมู่	ตำบล	อำเภอ	อาชีพ/ ลักษณะงานที่ทำ	วันที่ เกิดเหตุ	วันที่ ตาย	วันที่ พบศพ	วันที่ น้ำเริ่มท่วม ในรอบปัจจุบัน
1	8 ก.ย.65		ชาย	51	ไทย	37/1	2	วัดยม	บางบาล	รับจ้าง	4 ก.ย.65	4 ก.ย.65	4 ก.ย.65	2 ก.ย.65
		โรคประจำตัว ความพิการ สาเหตุ / รายละเอียดการเสียชีวิต สถานที่เสียชีวิต / สถานที่พบศพ	ไม่มี					ประวัติการดื่มสุรา	เคยดื่ม	ความเชี่ยวชาญ/ความลึกของน้ำจุดเกิดเหตุ		10 เมตร		
			เดินบนถนนจากบ้านไปวัดธรรมจักรแล้วพลัดตกลงไปในคลองบางบาล											
			หน้าวัดธรรมจักร ม.2 ต.วัดยม อ.บางบาล จ.พระนครศรีอยุธยา											
2	20 ก.ย. 65		หญิง	80	ไทย	31/3	6	บ้านโพธิ์	เสนา	ไม่ได้ประกอบอาชีพ	18 ก.ย. 65	18 ก.ย.65	18 ก.ย.65	10 ส.ค.65
		โรคประจำตัว ความพิการ สาเหตุ / รายละเอียดการเสียชีวิต สถานที่เสียชีวิต / สถานที่พบศพ	ความดันโลหิตสูง/หลงลืม					ประวัติการดื่มสุรา	ปฏิเสธ	ความเชี่ยวชาญ/ความลึกของน้ำจุดเกิดเหตุ		ความลึกของน้ำประมาณ 2 เมตร		
			อยู่บ้านคนเดียว สันนิษฐานว่าป็นหน้าต่างบ้านออกมาแล้วพลัดตกน้ำเสียชีวิต พบศพบริเวณสระแวกบ้าน											
			บ้านเลขที่ 25 ม.6											
3	20 ก.ย. 65		ชาย	72	ไทย	1321	7	บางหัก	บางบาล	ไม่ได้ประกอบอาชีพ	18 ก.ย. 65	18 ก.ย. 65	18 ก.ย. 65	14 ก.ย. 65
		โรคประจำตัว ความพิการ สาเหตุ / รายละเอียดการเสียชีวิต สถานที่เสียชีวิต / สถานที่พบศพ	กินยาจิตเวช					ประวัติการดื่มสุรา	ปฏิเสธ	ความเชี่ยวชาญ/ความลึกของน้ำจุดเกิดเหตุ		น้ำลึกประมาณ 1.5 เมตร		
			เดินลื่นจากบ้านออกมาหาบุตรชาย											
			ห่างจากบ้านประมาณ 1 เมตร											
4	5 ต.ค. 65		ชาย	24	ไทย	77	5	กุดชุม	กุดชุม ยโสธร	รับจ้างติดตั้งซ่อมเครื่องปรับอากาศ	4 ต.ค. 65	4 ต.ค. 65	4 ต.ค. 65	1 ส.ค. 65
		โรคประจำตัว ความพิการ สาเหตุ / รายละเอียดการเสียชีวิต สถานที่เสียชีวิต / สถานที่พบศพ	ไม่มี					ประวัติการดื่มสุรา	ไม่มี	ความเชี่ยวชาญ/ความลึกของน้ำจุดเกิดเหตุ		น้ำเชี่ยวมาก ลึกประมาณ 4-5 เมตร		
			ลื่นล้มพลัดตกน้ำขณะเข้าไปให้การช่วยเหลือผู้ประสบเหตุรถกถนนซึ่งถูกน้ำท่วม											
			ถนนบริเสณ ม.4 ต.หัวเวียง อ.เสนา จ.พระนครศรีอยุธยา											
5	8 ต.ค. 65		ชาย	68	ไทย	42	6	ลำเภาลุ่ม	พระนครศรีอยุธยา	รับจ้าง	3 ต.ค. 65	3 ต.ค. 65	5 ต.ค. 65	1 ต.ค. 65
		โรคประจำตัว ความพิการ สาเหตุ / รายละเอียดการเสียชีวิต สถานที่เสียชีวิต / สถานที่พบศพ	ความดันโลหิตสูง					ประวัติการดื่มสุรา	ไม่ดื่ม	ความเชี่ยวชาญ/ความลึกของน้ำจุดเกิดเหตุ		แม่น้ำเจ้าพระยา		
			ออกพายเรือหาปลาห่างจากบ้านตนเองประมาณ 200 เมตร มีชาวบ้านพบว่าผู้เสียชีวิตลอยคออยู่ในแม่น้ำและร้องตะโกนขอความช่วยเหลือ แล้วสูญหายไปกับเรือในแม่น้ำ											
			บริเวณสุเหร่าวัดนา หมู่ 6 ต.ลำเภาลุ่ม อ.พระนครศรีอยุธยา สถานที่พบศพ ห่างจากจุดเกิดเหตุ 10 กิโลเมตร อ.บางปะอิน											

1.4 ทะเบียนผู้เสียชีวิตจากอุทกภัย จังหวัดพระนครศรีอยุธยา

ที่	วันที่ รายงาน	ชื่อ - สกุล	เพศ	อายุ	เชื้อชาติ	บ้านเลขที่	หมู่	ตำบล	อำเภอ	อาชีพ/ ลักษณะงานที่ทำ	วันที่ เกิดเหตุ	วันที่ ตาย	วันที่ พบศพ	วันที่ น้ำเริ่มท่วม ในรอบปัจจุบัน
6	13 ต.ค. 65		ชาย	62	ไทย	784 เทศบาล1		ท่าเรือ	ท่าเรือ	รับจ้าง	12 ต.ค.65	12 ต.ค.65	12 ต.ค.65	6 ต.ค.65
		โรคประจำตัว ความพิการ	ไม่มี					ประวัติการดื่มสุรา	ดื่มทุกวัน		ความเชี่ยวชาญ/ความลึกของน้ำจุดเกิดเหตุ		น้ำลึกประมาณ 1 เมตร	
		สาเหตุ / รายละเอียดการเสียชีวิต	ผู้ตายอยู่บ้านพักคนเดียว จมน้ำเสียชีวิต ลักษณะนอนหงายบน ศีรษะจมนลงในน้ำ น้องชายเป็นคนเข้าไปพบศพ											
		สถานที่เสียชีวิต / สถานที่พบศพ	จมน้ำเสียชีวิตที่บ้านพัก											
7	16 ต.ค. 65		หญิง	88	ไทย	49	3	วัดตุม	พระนครศรีอยุธยา	งานบ้าน	16 ต.ค.65	16 ต.ค.65	16 ต.ค.65	4 ต.ค.65
		โรคประจำตัว ความพิการ	ความดันโลหิตสูง					ประวัติการดื่มสุรา	ไม่มี		ความเชี่ยวชาญ/ความลึกของน้ำจุดเกิดเหตุ		1.70 เมตร	
		สาเหตุ / รายละเอียดการเสียชีวิต	เวลา 14.00น ญาติรู้สึกว่ามีผู้ตายหายไปเห็นร่องเท้ารอยน้ำอยู่จึงค้นหา ไม่พบ แจ้ง อบตให้มาช่วยค้นหาพบศพจมน้ำอยู่เวลา14.20 เรียก1669มาCPR ไม่เป็นผล											
		สถานที่เสียชีวิต / สถานที่พบศพ	บ้านเลขที่ 49 ม.3 ต.วัดตุม											
8	22 ต.ค 65		หญิง	47	ไทย	54/2	3	โคกช้าง	ผักไห่	รับจ้าง	22 ต.ค 65	22 ต.ค 65	24 ต.ค 65	22 ต.ค 65
		โรคประจำตัว ความพิการ	ไม่มี					ประวัติการดื่มสุรา	ไม่มี		ความเชี่ยวชาญ/ความลึกของน้ำจุดเกิดเหตุ		น้ำลึกประมาณ 2 เมตร	
		สาเหตุ / รายละเอียดการเสียชีวิต	บริเวณหมู่บ้าน หมู่3 ตำบลโคกช้าง มีน้ำไหลข้ามถนนแรงมากเนื่องจากน้ำท่วมญาติคาดคิดว่าผู้เสียชีวิตเดินจูงจักรยานไปส่งอาหารให้สามีถูกน้ำพัดล้มลงและว่ายน้ำไม่เป็น ในวันที่ 22 ต.ค 65 (ทางญาติเห็นว่าญาติเข้าใจว่าอยู่กับสามี ส่วนสามีเข้าใจว่าอยู่ที่บ้านกับญาติ จึงไม่ทราบว่ามีผู้เสียชีวิตคนนี้)											
		สถานที่เสียชีวิต / สถานที่พบศพ	ถนนข้างป้อม ปตท. (หมู่3 ตำบลโคกช้าง)											
9	25 ต.ค. 65		ชาย	57	ไทย	1	5	บ้านกระทุ่ม	เสนา	รับจ้างทั่วไป	23 ต.ค.65	23 ต.ค.65	25 ต.ค.65	1 ก.ย.65
		โรคประจำตัว ความพิการ	ไม่มี					ประวัติการดื่มสุรา	ปฏิเสธดื่มสุรา		ความเชี่ยวชาญ/ความลึกของน้ำจุดเกิดเหตุ		น้ำลึกประมาณ 4-5 เมตร	
		สาเหตุ / รายละเอียดการเสียชีวิต	พายเรือกลับบ้านแล้วจมน้ำเสียชีวิต											
		สถานที่เสียชีวิต / สถานที่พบศพ	ใต้ต้นกอไผ่ ริมนอนในหมู่บ้าน หมู่ 8 ต.บ้านกระทุ่ม อ.เสนา จ.พระนครศรีอยุธยา											
10	25 ต.ค. 65		ชาย	72	ไทย	5	1	บ้านโพธิ์	เสนา	ไม่ได้ประกอบอาชีพ	24 ต.ค.65	24 ต.ค.65	24 ต.ค.65	10 ม.ค.65
		โรคประจำตัว ความพิการ	เบาหวาน ความดันโลหิต					ประวัติการดื่มสุรา	ปฏิเสธ		ความเชี่ยวชาญ/ความลึกของน้ำจุดเกิดเหตุ		น้ำนิ่ง ความลึก ประมาณ 50 ซม.	
		สาเหตุ / รายละเอียดการเสียชีวิต	หมดสติ จมน้ำ											

1.4 ทะเบียนผู้เสียชีวิตจากอุทกภัย จังหวัดพระนครศรีอยุธยา

ที่	วันที่ รายงาน	ชื่อ - สกุล	เพศ	อายุ	เชื้อชาติ	บ้านเลขที่	หมู่	ตำบล	อำเภอ	อาชีพ/ ลักษณะงานที่ทำ	วันที่ เกิดเหตุ	วันที่ ตาย	วันที่ พบศพ	วันที่ น้ำเริ่มท่วม ในรอบปัจจุบัน
สถานที่เสียชีวิต / สถานที่พบศพ			บริเวณถนนทางเข้า ม.1 ต.บ้านโพธิ์ อ.เสนา จ.อยุธยา											
11	26 ต.ค. 65		ชาย	62	ไทย	24/2	1	กบเจา	บางบาล	รับจ้างทั่วไป	23 ต.ค.65	23 ต.ค.65	24 ต.ค.65	14 ก.ย.65
โรคประจำตัว ความพิการ			ไม่มี		ประวัติการดื่มสุรา		ไม่มี		ความเชี่ยวชาญ/ความลึกของน้ำจุดเกิดเหตุ		น้ำลึกประมาณ 2 เมตร			
สาเหตุ / รายละเอียดการเสียชีวิต			ตอนเย็นผู้ตายมานั่งพักผ่อนบริเวณถนนหน้าบ้านพัก ตอนกลางคืนญาติมาหาไม่พบ จมน้ำเสียชีวิตบริเวณบ้านพัก พบศพอีกวัน											
สถานที่เสียชีวิต / สถานที่พบศพ			จมน้ำเสียชีวิตบริเวณบ้านพัก											
12	26 ต.ค. 65		หญิง	51	ไทย	16	2	บ้านเกาะ	พระนครศรีอยุธยา	รับจ้างทั่วไป	25 ต.ค. 65	25 ต.ค.65	25 ต.ค.65	3 ต.ค.65
โรคประจำตัว ความพิการ			ปกติ		ประวัติการดื่มสุรา		ดื่มทุกวัน		ความเชี่ยวชาญ/ความลึกของน้ำจุดเกิดเหตุ		น้ำลึกประมาณ 50 ซม.			
สาเหตุ / รายละเอียดการเสียชีวิต			เมื่อวันเกิดเหตุ 25/10/65 เวลาประมาณ 17.00 น. ผู้เสียชีวิตไปซื้อสุรา และได้ลุน้ำกลับบ้าน ต่อมาบุตรสาวเห็นว่ามารดาหายไปนานผิดปกติ จึงออกมาตามมารดา พบว่ามารดาจมน้ำ จึงได้เรียกกู้ภัยมารับไปโรงพยาบาลพระนครศรีอยุธยา และได้เสียชีวิตเวลา 18.12 น.											
สถานที่เสียชีวิต / สถานที่พบศพ			ห่างจากบ้าน ประมาณ 10 เมตร											
13	31 ต.ค. 65		ชาย	55	ไทย	12	4	บ้านเกาะ	บางไทร	รับจ้างทั่วไป	28 ต.ค.65	28 ต.ค.65	29 ต.ค.65	30 ก.ย.65
โรคประจำตัว ความพิการ			ไม่มี		ประวัติการดื่มสุรา		ดื่ม		ความเชี่ยวชาญ/ความลึกของน้ำจุดเกิดเหตุ		น้ำลึกประมาณ 2 เมตร			
สาเหตุ / รายละเอียดการเสียชีวิต			ดื่มสุรากับเพื่อนแล้วพายเรือกลับบ้าน พบศพจมน้ำเสียชีวิตที่บ้านพัก											
สถานที่เสียชีวิต / สถานที่พบศพ			จมน้ำเสียชีวิตที่บ้านพัก											





1.5 สถานบริการที่ได้รับผลกระทบ





14 แห่ง






ระดับ 1 หมายถึง เปิดให้บริการได้ น้ำท่วมทางเข้าออกหรือน้ำท่วมสถานบริการ ประชาชนเข้ารับบริการได้

ระดับ 2 หมายถึง เพิ่มจุดให้บริการ น้ำท่วมสถานบริการ ประชาชนเข้ารับบริการได้ไม่สะดวก

ระดับ 3 หมายถึง ย้ายจุดให้บริการ น้ำท่วมสถานบริการ ประชาชนเข้ารับบริการไม่ได้

ลำดับ	อำเภอ	ชื่อสถานบริการ	ระดับ	ผลกระทบที่ได้รับ	เพิ่ม/ย้ายจุดบริการ
1	บางบาล	รพ.สต.วัดตะกุก น้ำเริ่มท่วมวันที่ 20 สค.65 เจ้าพระยา ระบาย 1400 ลบ.ม.	3	ย้ายจุดให้บริการ น้ำท่วมสถานบริการ ประชาชนเข้ารับบริการไม่ได้ ระดับน้ำจากพื้นชั้นล่างลึก 100 ซม. 	ย้ายจุดให้บริการ ศาลาริมทางเข้าวัดตะกุก
2	บางบาล	รพ.สต.บางหลวงโตด น้ำเริ่มท่วมวันที่ 23 สค.65 เจ้าพระยา ระบาย 1500 ลบ.ม.	3	ย้ายจุดให้บริการ น้ำท่วมสถานบริการ ประชาชนเข้ารับบริการไม่ได้ ระดับน้ำจากพื้นชั้นล่างลึก 180 ซม. 	ย้ายจุดให้บริการ ที่ป้อมตำรวจ ไผ่หลวง ต.บางหลวงโตด
3	บางบาล	รพ.สต.บางหัก น้ำเริ่มท่วมวันที่ 15 กย.65 เจ้าพระยา ระบาย 1900 ลบ.ม.	1	น้ำท่วมบริเวณรอบนอกอาคารหรือท่วมทางเข้าออก เปิดให้บริการตามปกติ 	
4	บางบาล	รพ.สต.บางบาล น้ำเริ่มท่วมวันที่ 20 กย.65 เจ้าพระยา ระบาย 1990 ลบ.ม.	1	อาคารชั้นล่างระดับน้ำได้ลดลงหมดแล้ว แต่มีพื้นที่ส่วนรอบนอกอาคารมีน้ำขังอยู่ให้บริการ ที่รพ.สต. 	

ลำดับ	อำเภอ	ชื่อสถานบริการ	ระดับ	ผลกระทบที่ได้รับ	เพิ่ม/ย้ายจุดบริการ
5	บางบาล	รพ.สต.บางชะนี น้ำเริ่มท่วมวันที่ 29 กย.65 เจ้าพระยา ระบาย 2400 ลบ.ม.	1	น้ำท่วมทางเข้าออกหรือน้ำท่วมสถานบริการ ประชาชนเข้ารับบริการได้ ระดับน้ำจากพื้นชั้นล่างลึก 30 ซม. 	
6	บางบาล	รพ.สต.วัดยม น้ำเริ่มท่วมวันที่ 3 ตค.65 เจ้าพระยา ระบาย 2650 ลบ.ม.	2	น้ำท่วมทางเข้าออกหรือน้ำท่วมสถานบริการ ประชาชนเข้ารับบริการได้ ระดับน้ำจากพื้นชั้นล่างลึก 130 ซม. 	เพิ่มจุดบริการบนถนน
7	บางบาล	รพ.สต.บางหลวง น้ำเริ่มท่วมวันที่ 20 ตค.65 เจ้าพระยา ระบาย 2833 ลบ.ม.	1	น้ำท่วมบริเวณรอบนอกอาคารหรือท่วมทางเข้าออก เปิดให้บริการตามปกติ 	
8	เสนา	รพ.สต.หัวเวียง น้ำเริ่มท่วมวันที่ 31 สค.65 เจ้าพระยา ระบาย 1700 ลบ.ม.	1	น้ำท่วมบริเวณรอบนอกอาคารประมาณ 120 ซม.เปิดให้บริการตามปกติ 	

ลำดับ	อำเภอ	ชื่อสถานบริการ	ระดับ	ผลกระทบที่ได้รับ	เพิ่ม/ย้ายจุดบริการ
9	บางปะอิน	รพ.สต.เกาะเกิด น้ำเริ่มท่วมวันที่ 15 กย.65 เจ้าพระยา ระบาย 1900 ลบ.ม.	1	น้ำท่วมบริเวณรอบสถานบริการ และใต้อาคารบ้านพัก 	
10	บางซ้าย	รพ.สต.ปลายกลัด น้ำเริ่มท่วมวันที่ 13 ตค. 65 เจ้าพระยา ระบาย 3169 ลบ.ม.	1	ระดับน้ำลดลง 2 ซม. ระดับน้ำท่วมพื้นล่างด้านหน้าของอาคารสูง 18 ซม. 	
11	บางซ้าย	รพ.สต.ทางหลวง น้ำเริ่มท่วมวันที่ 13 ตค. 65 เจ้าพระยา ระบาย 3169 ลบ.ม.	1	ระดับน้ำลดลง 2 ซม. น้ำท่วมทางเข้า-ออก และบริเวณรอบนอกของอาคารสถานบริการ ระดับน้ำสูง 50 ซม. 	
12	บางซ้าย	รพ.สต.เต่าเล่า น้ำเริ่มท่วมวันที่ 19 ตค. 65 เจ้าพระยา ระบาย 2947 ลบ.ม.	1	ระดับน้ำในคลองเจ้าเจ็ด-บางยี่หน (ด้านหลัง รพ.สต.) ลดลง 2 ซม. ระดับน้ำภายนอกอาคารแพทย์แผนไทย 	
13	ผักไห่	รพ.สต.กุฎี น้ำเริ่มท่วมวันที่ 22 ตค. 65 เจ้าพระยา ระบาย 2600 ลบ.ม.	1	น้ำท่วมสถานบริการชั้นล่าง และทางเข้าสถานบริการ แต่ยังเปิดให้บริการปกติ 	

ลำดับ	อำเภอ	ชื่อสถานบริการ	ระดับ	ผลกระทบที่ได้รับ	เพิ่ม/ย้ายจุดบริการ
14	ผักไห่	รพ.สต.ลาดน้ำเค็ม น้ำเริ่มท่วมวันที่ 22 ตค. 65 เจ้าพระยา ระบาย 2600 ลบ.ม.	1	น้ำท่วมสถานบริการชั้นล่าง และทางเข้าสถานบริการ แต่ยังเปิดให้บริการปกติ 	

2. การดำเนินการทางด้านการแพทย์และสาธารณสุข

2.1 ทีมปฏิบัติการด้านการแพทย์

ทีมปฏิบัติการด้านการแพทย์ที่เข้าปฏิบัติงานและให้ความช่วยเหลือในพื้นที่

วันที่	อำเภอ	สถานที่ให้บริการ	จำนวนทีมปฏิบัติการ								
			Thailand EMT	MERT	Mini MERT	หน่วยแพทย์เคลื่อนที่	CDCU/JIT	MCATT	SEhRT	MSERT	อื่นๆ
28 ต.ค.65	บางซ้าย	รพ.สต.เทพมงคล (ลงพื้นที่ ม.1 ต.เทพมงคล)				1					

คำนิยาม :

Thailand EMT = Thailand Emergency Medical Team (ทีมปฏิบัติการฉุกเฉินทางการแพทย์และสาธารณสุขในภาวะภัยพิบัติ)

MERT = Medical Emergency Response Team (ทีมปฏิบัติการฉุกเฉินทางการแพทย์ระดับตติยภูมิ)

Mini MERT = Mini Medical Emergency Response Team (ทีมปฏิบัติการฉุกเฉินทางการแพทย์ระดับอำเภอ)

หน่วยแพทย์เคลื่อนที่ = หน่วยแพทย์หรือทีมแพทย์ที่ออกให้บริการนอกสถานพยาบาล

SRRT = Surveillance and rapid response team (ทีมเฝ้าระวังสอบสวนเคลื่อนที่เร็ว)

CDCU = Communicable Disease Control Unit (หน่วยปฏิบัติการควบคุมโรคติดต่อ)

JIT = Joint Investigation team (ทีมปฏิบัติการสอบสวนควบคุมโรค)

MCATT = Mental Health Crisis Assessment and Treatment Team (ทีมให้การช่วยเหลือเยียวยาจิตใจผู้ประสบภาวะวิกฤต)

SEhRT = Special Environmental Health Response Team (หน่วยปฏิบัติการเฉพาะกิจด้านอนามัยสิ่งแวดล้อม)

MSERT = Medical Supportive Emergency Response Team (ทีมวิศวกรฉุกเฉิน)

อื่นๆ = ทีมสนับสนุนภาคเอกชนหรือหน่วยงานอิสระ เช่น มูลนิธิ กู้ชีพ เป็นต้น

4 ความต้องการสนับสนุนเวชภัณฑ์ เคมีภัณฑ์ ทรัพยากร

วันที่รายงาน 5 พฤศจิกายน 2565		วันที่ร้องขอ	28 ต.ค.65
		หน่วยงาน	สสอ.ลาดบัวหลวง
		ผู้ประสาน	นรินทร์
		โทรศัพท์	085-6595979
ลำดับ	รายการ	หน่วย	
1	เครื่องยั้งชีพ / ถุงยั้งชีพ	ชุด / ถุง	
2	รองเท้ายาง (รองเท้าบูท)	คู่	5
3	สารส้ม	กิโลกรัม	
4	น้ำดื่ม	โหล	
5	ถุงดำ	แพค	
6	ยาทาแก้นยุง	ซอง	1000
7	สเปรย์พ่นยุง	กระป๋อง	50
8	มุ้ง	หลัง	10
9	เสื้อชูชีพ	ตัว	
10	ถุงมือ	กล่อง	
11	เรือพาย + พาย	ลำ	
12	ยาทาแก้คัน	โหล	
13	ยาหยอดตา	โหล	
14	Mask	กล่อง	
15	E.M	ขวด	
16	ยาดำราหลวง/ยาชุดน้ำท่วม	ชุด	
17	แผนปั้บน้ำท่วม	แผ่น	
18	ผ้ากันเปื้อนพร้อมหมวก	ชุด	

